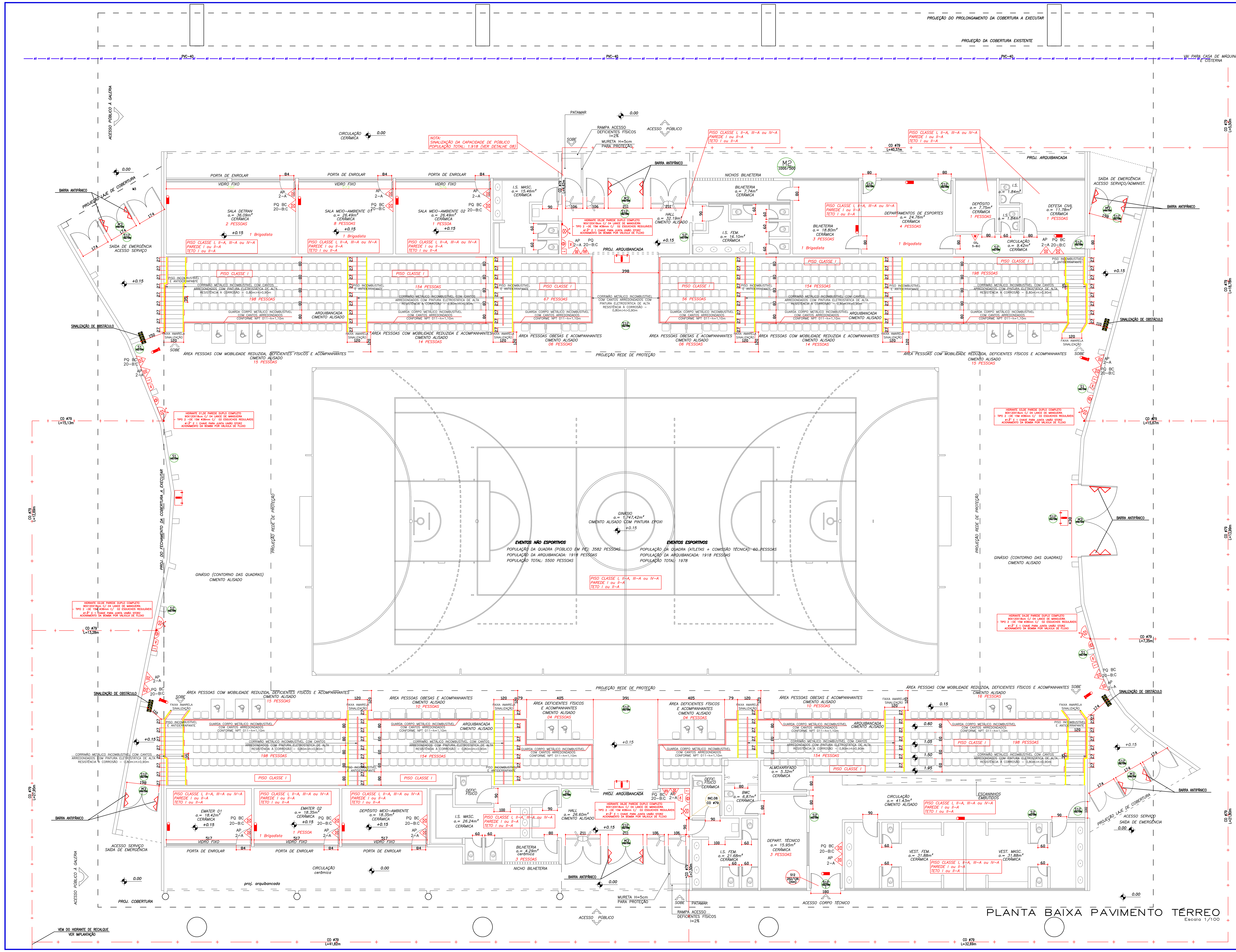

PLANTA BAIXA PAVIMENTO TÉRREO
Escala 1/100

NOME: Arena Vicente Luiz Gurski - CASCATAO
ENDER.: Avenida Juscelino Kubistchek, s/n, Matinhos, PR

CAPACIDADE DE PÚBLICO 5500 PESSOAS

Em caso de emergência ligue:
193 - Corpo de Bombeiros
190 - Polícia Militar

DETALHE DA SINALIZAÇÃO TIPO M-2

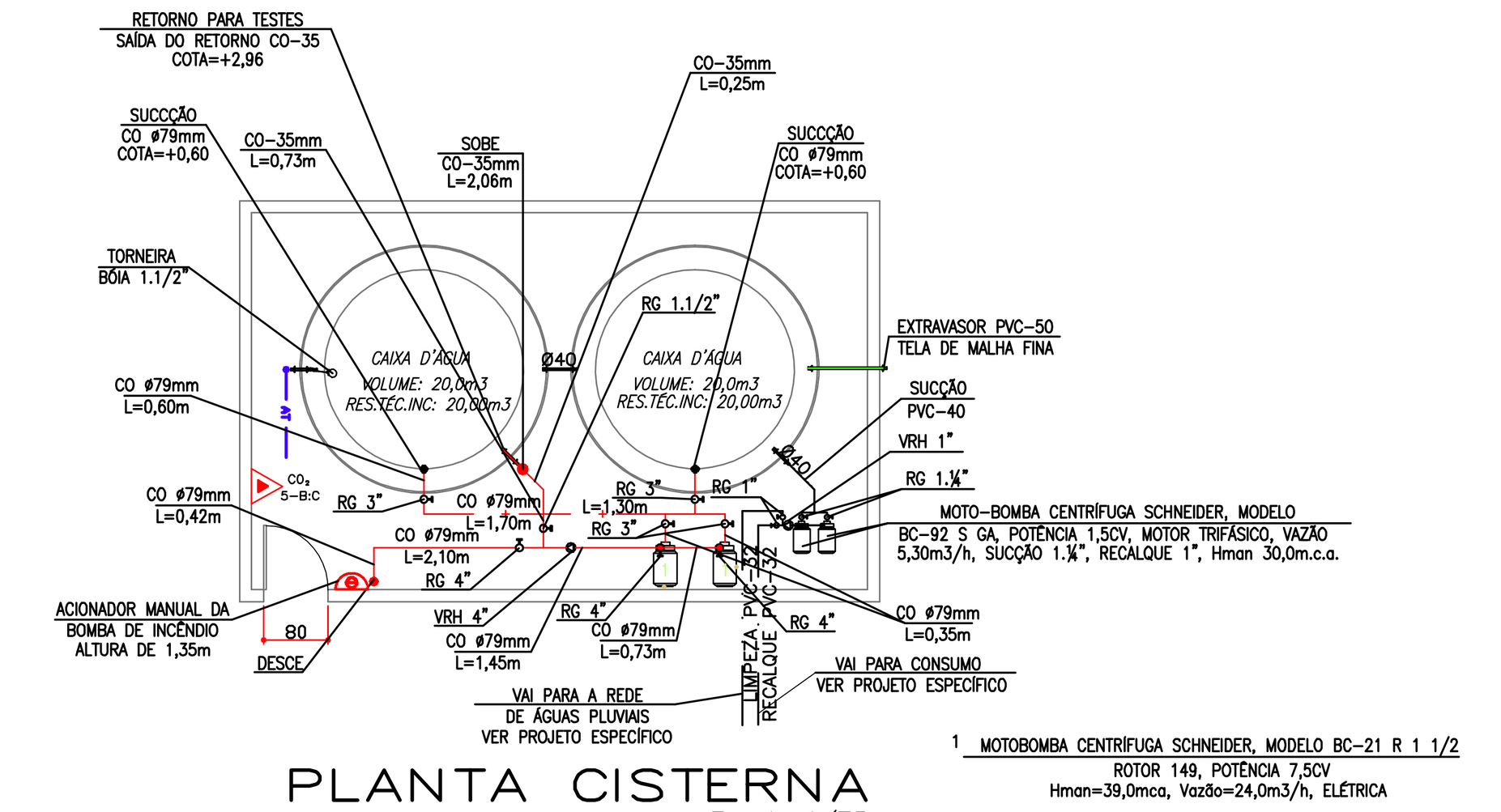

PLANTA CISTERNA
Escala 1/75

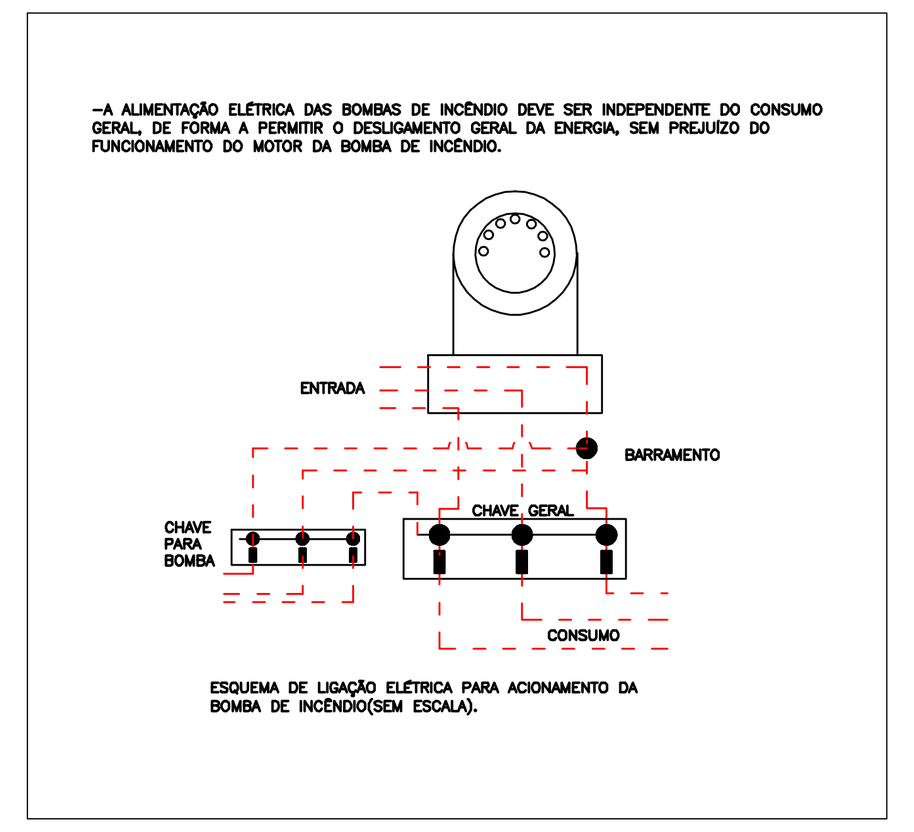

LEGENDA

ESPECIFICAÇÃO	SIMBOLOS
CARGA DE PÓ QUIMICO SECO BC - 20BC	
CARGA D' ÁGUA - 2A - 10L	
CARGA PÓ QUIMICO ABC - 2A:20BC	
CARGA DE CO2	
PONTO DE ILUMINAÇÃO DE EMERGENCIA - JÁ IMPLANTADO	
PONTO DE ILUMINAÇÃO DE EMERGENCIA TIPO BALIZAMENTO	
PONTO DE ILUMINAÇÃO DE EMERGENCIA TIPO FAROLETE	
DIREÇÃO DO FLUXO DA ROTA DE FUGA	
SAIDA FINAL DA ROTA DE FUGA	
HIDRANTE DUPLO	
AVISADOR SONORO TIPO SIRENE	
ACIONADOR DE ALARME DE INCENDIO	
CENTRAL DE DECTECÇÃO E ALARME DE INCENDIO	
TUBULAÇÃO DE REDES DE HIDRANTE	
ACIONADOR DE BOMBA DE INCENDIO (liga/desliga)	
BARRA ANTIPANICO	
PONTO DE ILUMINAÇÃO DE EMERGENCIA TIPO BA	

LEGENDA DE PLACAS DE SINALIZAÇÃO DE SAIDA DE EMERGENCIA

ESPECIFICAÇÃO	PLACA	SIMBOLO EM PLANTA
PROIBIDO UTILIZAR ELEVADOR EM CASO DE INCENDIO		P4 200/200
INDICAÇÃO DO SENTIDO DE UMA SAIDA DE EMERGENCIA		S1 316/158
INDICAÇÃO DO SENTIDO DE UMA SAIDA DE EMERGENCIA		S2 316/158
INDICAÇÃO DE UMA SAIDA DE EMERGENCIA		S3 316/158
ESCADA DE EMERGENCIA		S8 316/158
ESCADA DE EMERGENCIA		S9 316/158
INDICAÇÃO DE UMA SAIDA DE EMERGENCIA	SAIDA	S12 316/158
EXTINTOR DE INCENDIO	VER DETALHE DE EXTINTOR	E5 179
HIDRANTE DE INCENDIO		E8 179
SINALIZAÇÃO DE SOLOS PARA EQUIPAMENTOS DE COMBATE A INCENDIO (HIDRANTES E EXTINTORES) 1X1m		E17 1000
INDICAÇÃO DOS SISTEMAS DE PROTEÇÃO CONTRA INCENDIO	VER DETALHE PLACA M1	M1 1000/500
INDICAÇÃO DA LOTAÇÃO MAXIMA DO RECINTO	VER DETALHE PLACA M2	M2 1000/500
APERTE E EMPURRE O DISPOSITIVO DE ABERTURA DA PORTA	APERTE E EMPURRE	M3 252/126
INDICAÇÃO CONTINUADA DE ROTAS DE FUGA	VER DETALHE PLACA C1	C1

HISTÓRICO DE SUBSTITUIÇÃO DO PSCIP

	DISCRIMINAÇÃO DA ATUALIZAÇÃO/ SUBSTITUIÇÃO	Nº DO PSCIP
	SUBSTITUIÇÃO DE PROJETO ANTERIORMENTE APROVADO	908034/15/641

OBRA/ ENDEREÇO
ARENA VICENTE LUIZ GURSKI – CASCATÃO
AVENIDA JUSCELINO KUBISTCHEK, S/N, BAIRRO CENTRO – MATINHOS/PR

ÁREA: 3.338,72m²

OCUPAÇÃO: F7 – LOCAL PERMANENTE PARA ENVENTOS TEMPORÁRIOS

PARA USO DO CBMPR

PRANCHA: 03/05

CONTEÚDO DA PRANCHA:
PLANTA BAIXA TÉRREO
PLANTA CISTERNA

PROPRIETÁRIO: PREFEITURA MUNICIPAL DE MATINHOS

ESCALA: INDICADA

RESPONSÁVEL TÉCNICO: ENGENHEIRO FABIANO PALÁCIO – CREA 86.890/D

DATA: 30/11/2017